












Legende:

-  empfohlener Veloschulweg
-  enge Strassenverhältnisse
-  Unterführung
-  Tempo-30-Zone
-  Schulhaus
-  erhöhte Aufmerksamkeit erforderlich
-  Veloabstellanlagen
-  Vorsicht Bushaltestelle
-  Bahnhof
-  Lichtsignalanlage beachten
-  Velo schieben

Stadt Dübendorf

Schulwegplan Schulhaus Stägenbuck Velowege

Stand: August 2024

Masstab: 1:5'000

