






- Legende:**
-  empfohlener Schulweg
  -  Strassen ohne Trottoir
  -  Unterführung
  -  Tempo-30-Zone
  -  Schulhaus / Kindergarten

-   erhöhte Aufmerksamkeit erforderlich
-   Fussgängerstreifen
-   Lichtsignalanlage beachten
-   Bushaltestelle
-   Bahnhof

# Stadt Dübendorf

## Schulwegplan Stettbach

### Fusswege und Bushaltestellen



Stand: November 2024  
 Masstab: 1:5'000

